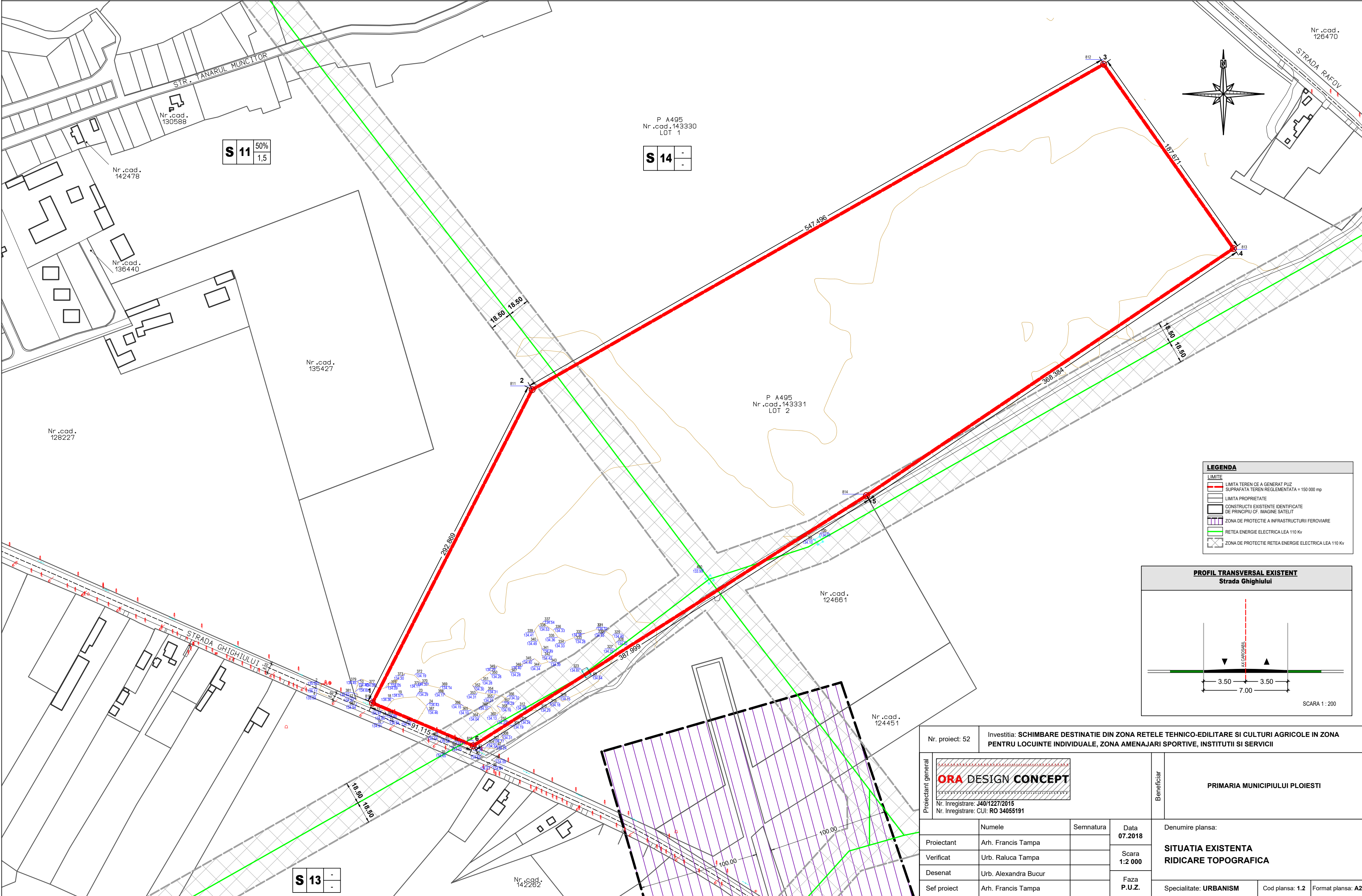
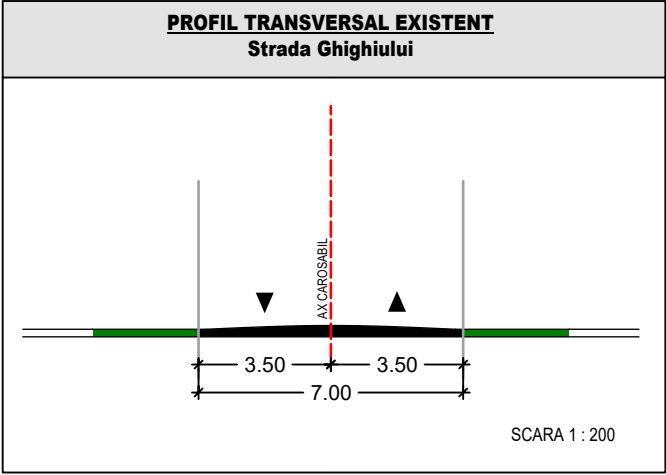



P.U.Z. - SCHIMBARE DESTINATIE DIN ZONA RETELE TEHNICO - EDILITARE SI CULTURI AGRICOLE IN ZONA PENTRU LOCUINTE INDIVIDUALE, ZONA AMENAJARI SPORTIVE, INSTITUTII SI SERVICII
Strada Ghighiului, Tarla 36, Parcela A495, Lot 2, Municipiul Ploiesti, Judet Prahova
SITUATIA EXISTENTA - RIDICARE TOPOGRAFICA
Sc. 1 : 2 000



LEGENDA	
LIMITE	
	LIMITA TEREN CE A GENERAT PUZ
	SUPRAFATA TEREN REGLEMENTATA = 150 000 mp
	LIMITA PROPRIETATE
	CONSTRUCTII EXISTENTE IDENTIFICATE DE PRINCIPIU CF. IMAGINE SATELIT
	ZONA DE PROTECTIE A INFRASTRUCTURII FERROVIARE
	RETEA ENERGIE ELECTRICA LEA 110 Kv
	ZONA DE PROTECTIE RETEA ENERGIE ELECTRICA LEA 110 Kv



Nr. proiect: 52		Investitia: SCHIMBARE DESTINATIE DIN ZONA RETELE TEHNICO-EDILITARE SI CULTURI AGRICOLE IN ZONA PENTRU LOCUINTE INDIVIDUALE, ZONA AMENAJARI SPORTIVE, INSTITUTII SI SERVICII					
Proiectant general	<div></div>			Beneficiar	PRIMARIA MUNICIPIULUI PLOIESTI		
	Nr. Inregistrare: J40/1227/2015 Nr. Inregistrare: CUI: RO 34055191						
	Numele	Semnatura	Data 07.2018	Denumire planşa: SITUATIA EXISTENTA RIDICARE TOPOGRAFICA			
Proiectant	Arh. Francis Tampa		Scara 1:2 000				
Verificat	Urb. Raluca Tampa						
Desenat	Urb. Alexandra Bucur						
Sef proiect	Arh. Francis Tampa		Faza P.U.Z.				Specialitate: URBANISM